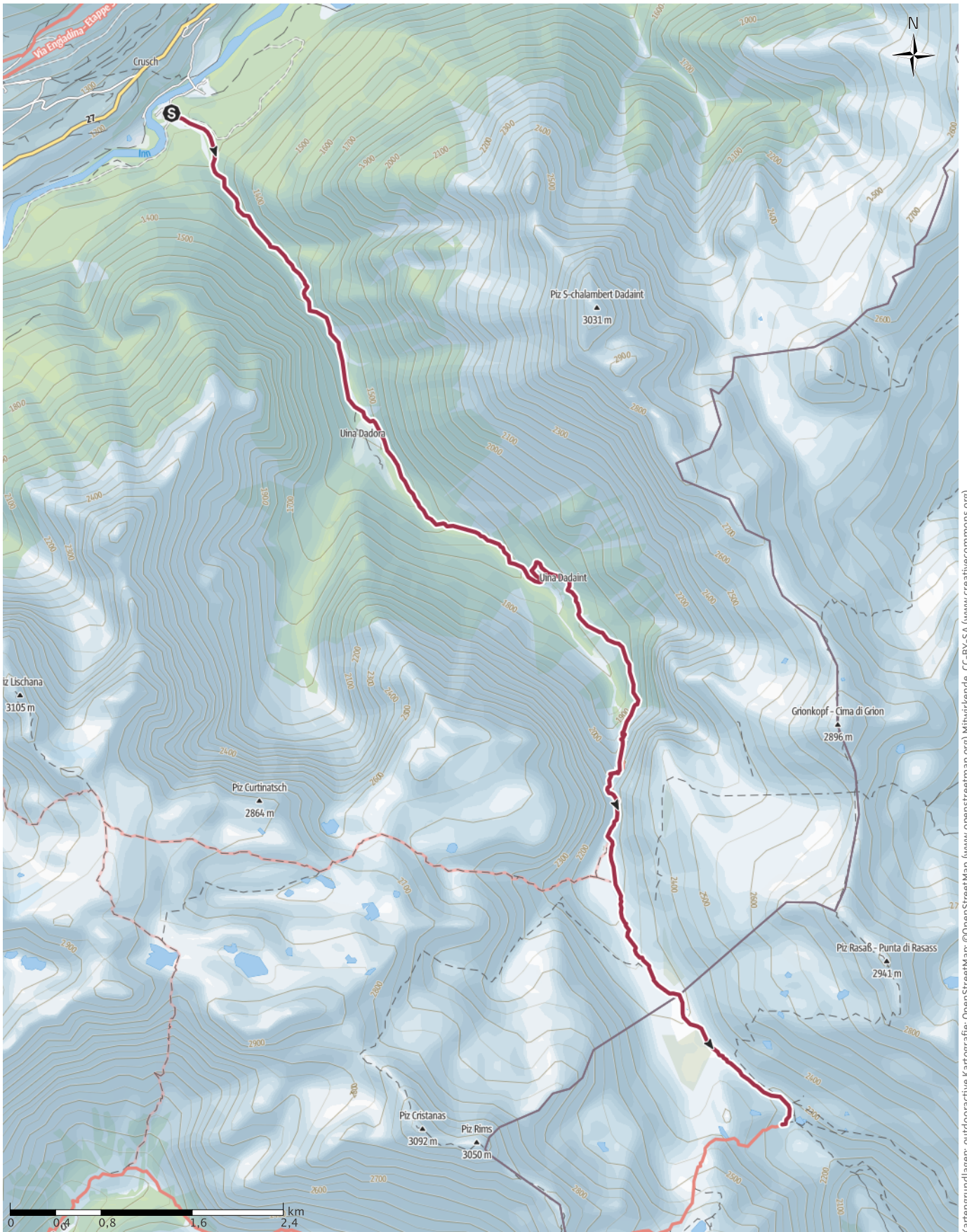
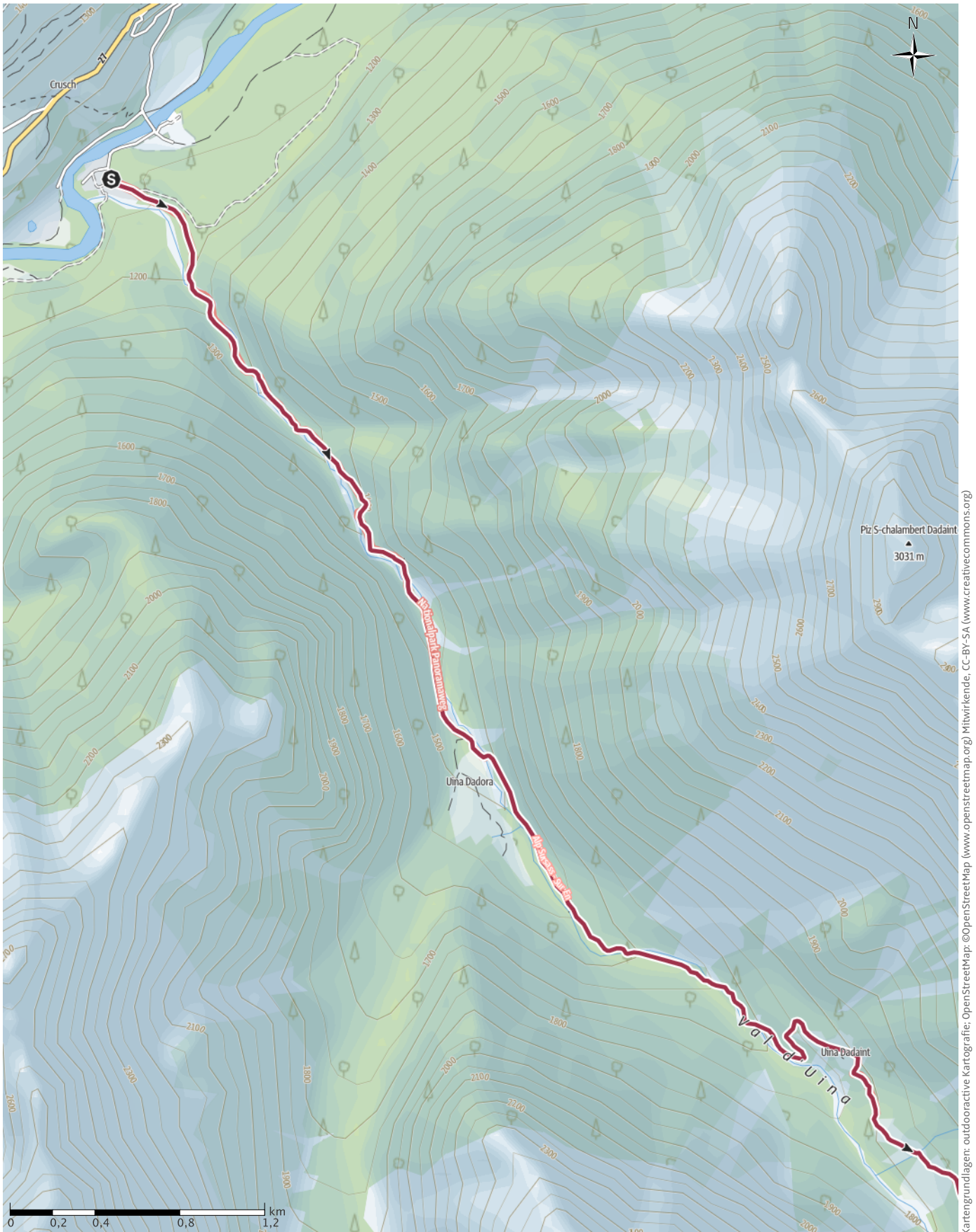


Wanderung Sur En - Uina Schlucht - Schlinigpass - Sesvennahütte



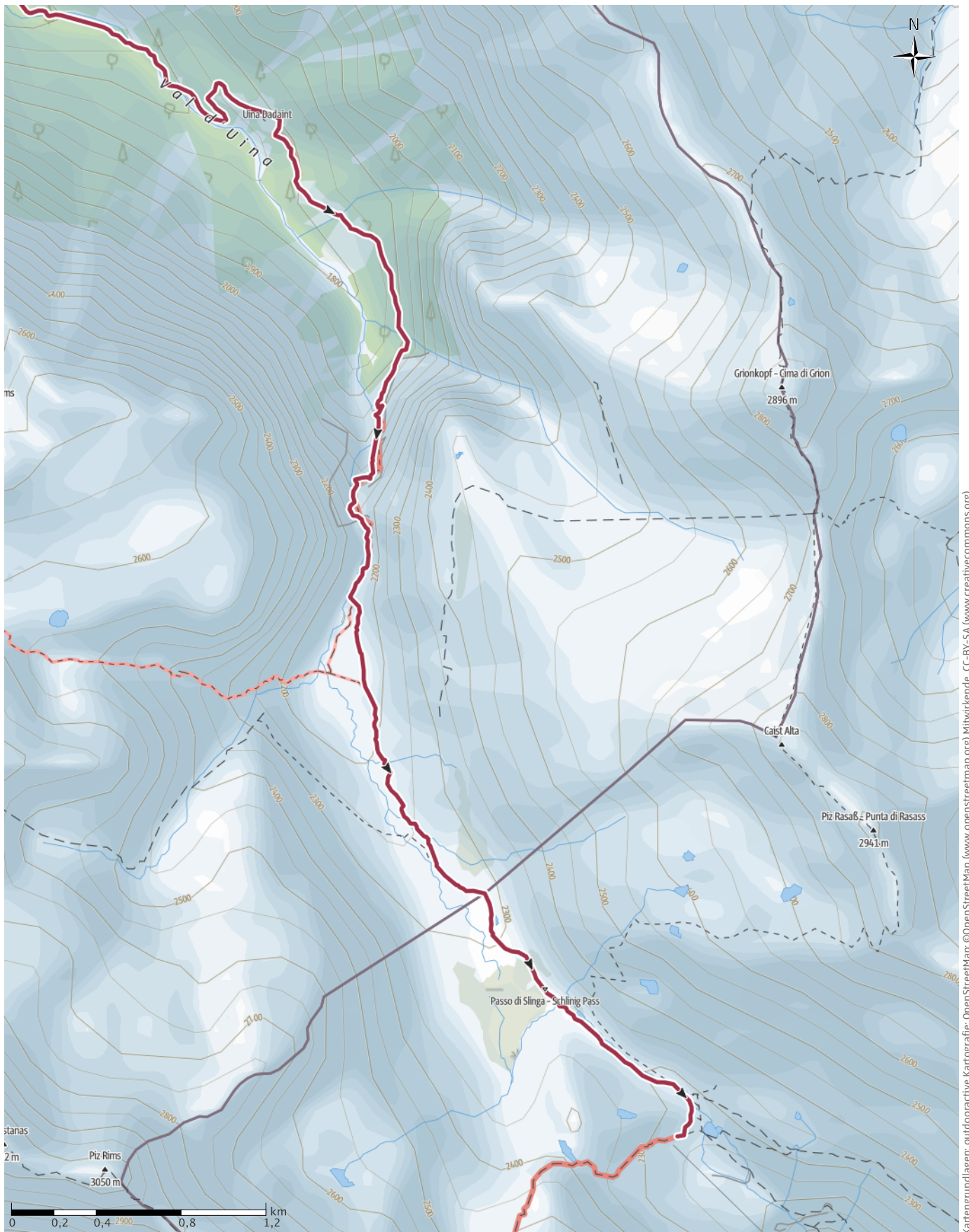
Kartengrundlagen: outdooractive Kartografie; OpenStreetMap (www.openstreetmap.org) Mitwirkende, CC-BY-SA (www.creativecommons.org)

Wanderung Sur En - Uina Schlucht - Schlinigpass - Sesvannahütte



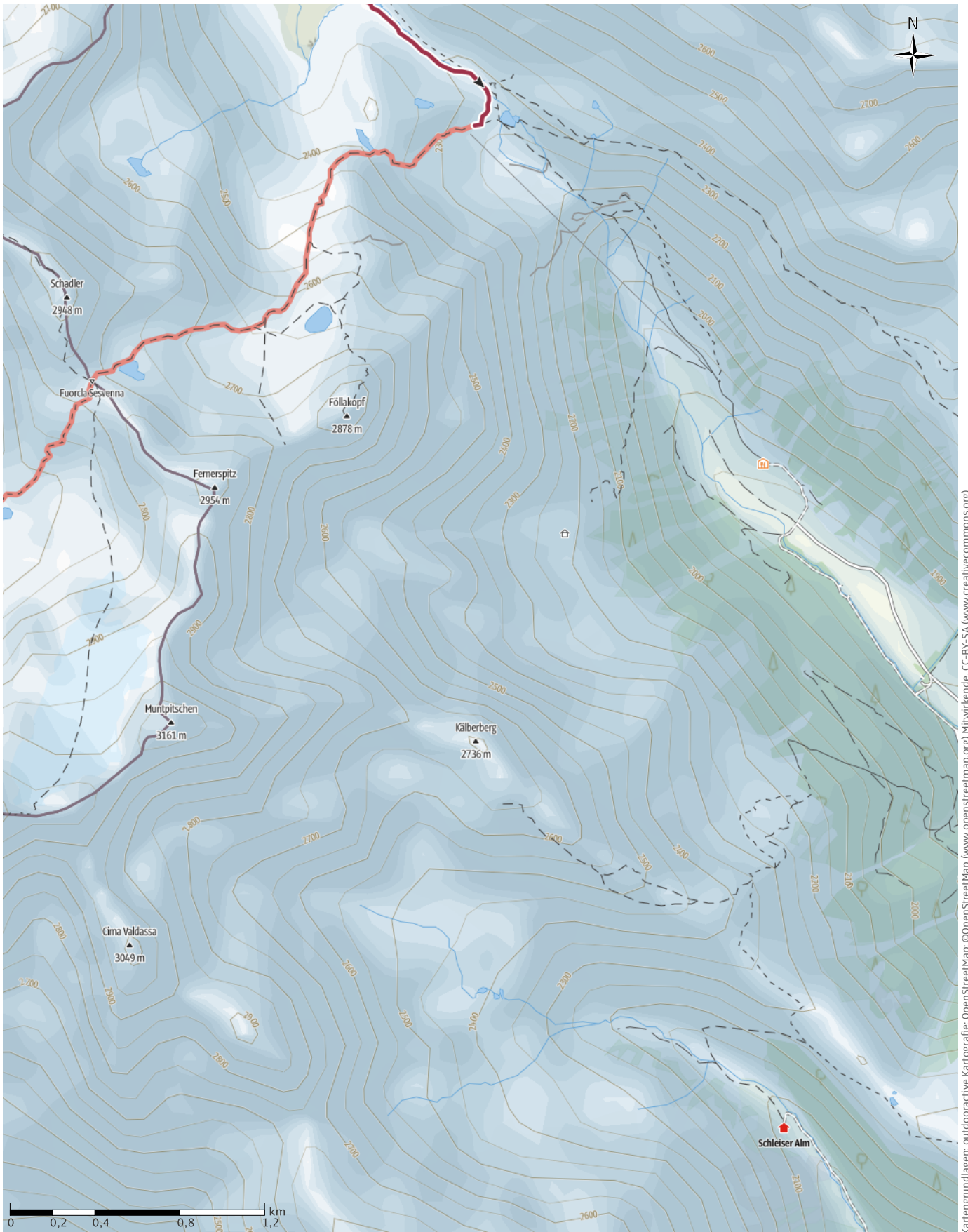
Kartengrundlagen: outdooractive Kartografie; OpenStreetMap (www.openstreetmap.org) Mitwirkende, CC-BY-SA (www.creativecommons.org)

Wanderung Sur En - Uina Schlucht - Schlingigpass - Sesvennahütte



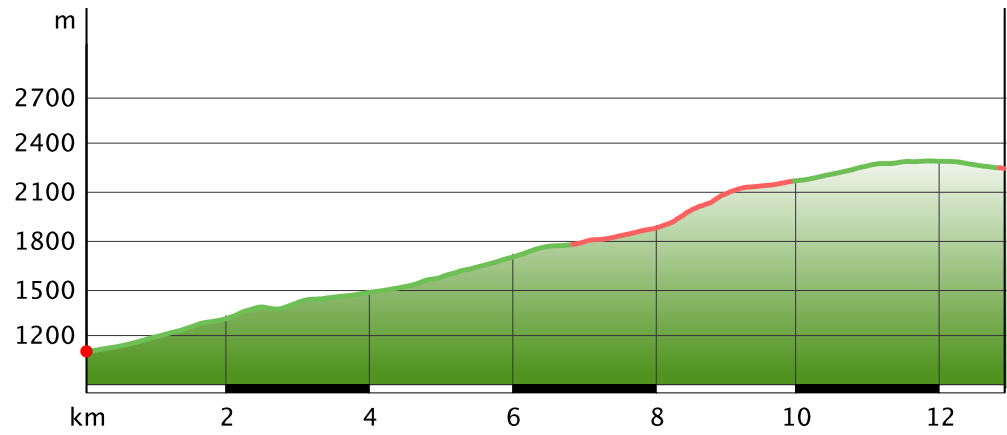
Kartengrundlagen: outdooractive Kartografie; OpenStreetMap (www.openstreetmap.org) Mitwirkende, CC-BY-SA (www.creativecommons.org)

Wanderung Sur En - Uina Schlucht - Schlinigpass - Sesvannahütte



Wanderung Sur En - Uina Schlucht - Schlinigpass - Sesvennahütte

Höhenprofil



Tourdaten

Wanderung

Strecke ↔ 13 km

Dauer ⌚ 4:15 h

Aufstieg ▲ 1220 m

Abstieg ▼ 90 m

Höhenlage

