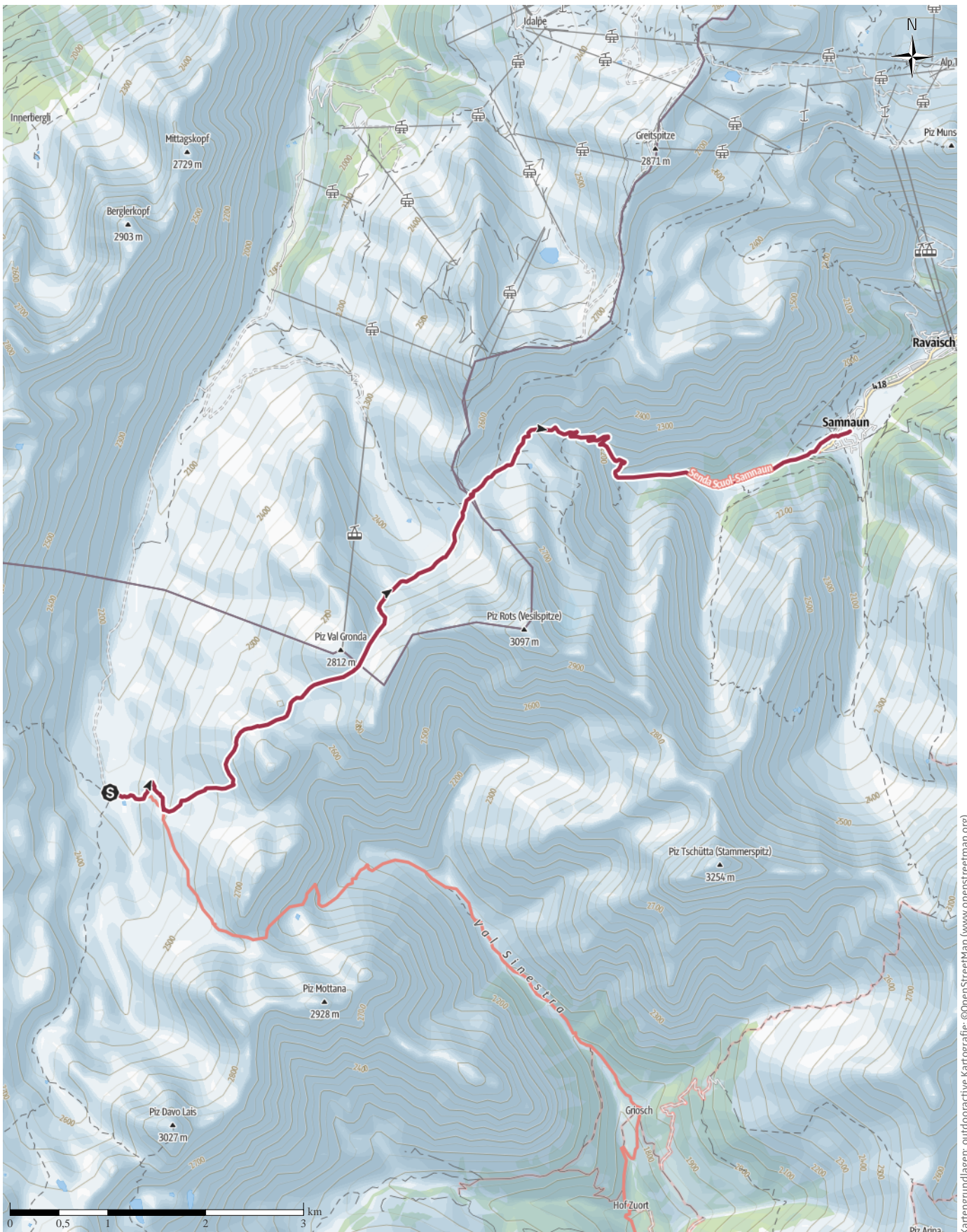
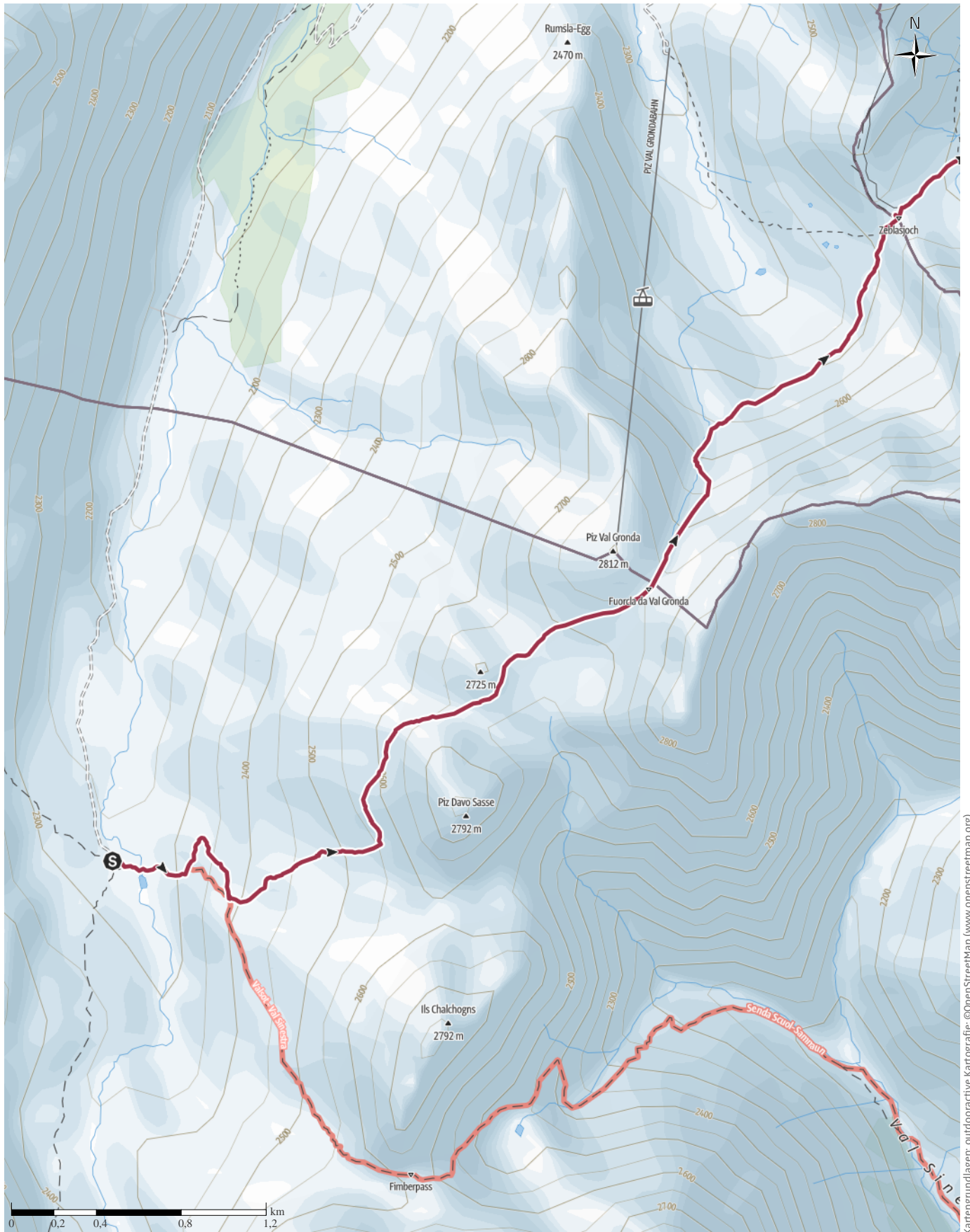


Wanderung Heidelbergerhütte - Fuorcla Val Gronda - Zebblasjoch - Samnaun



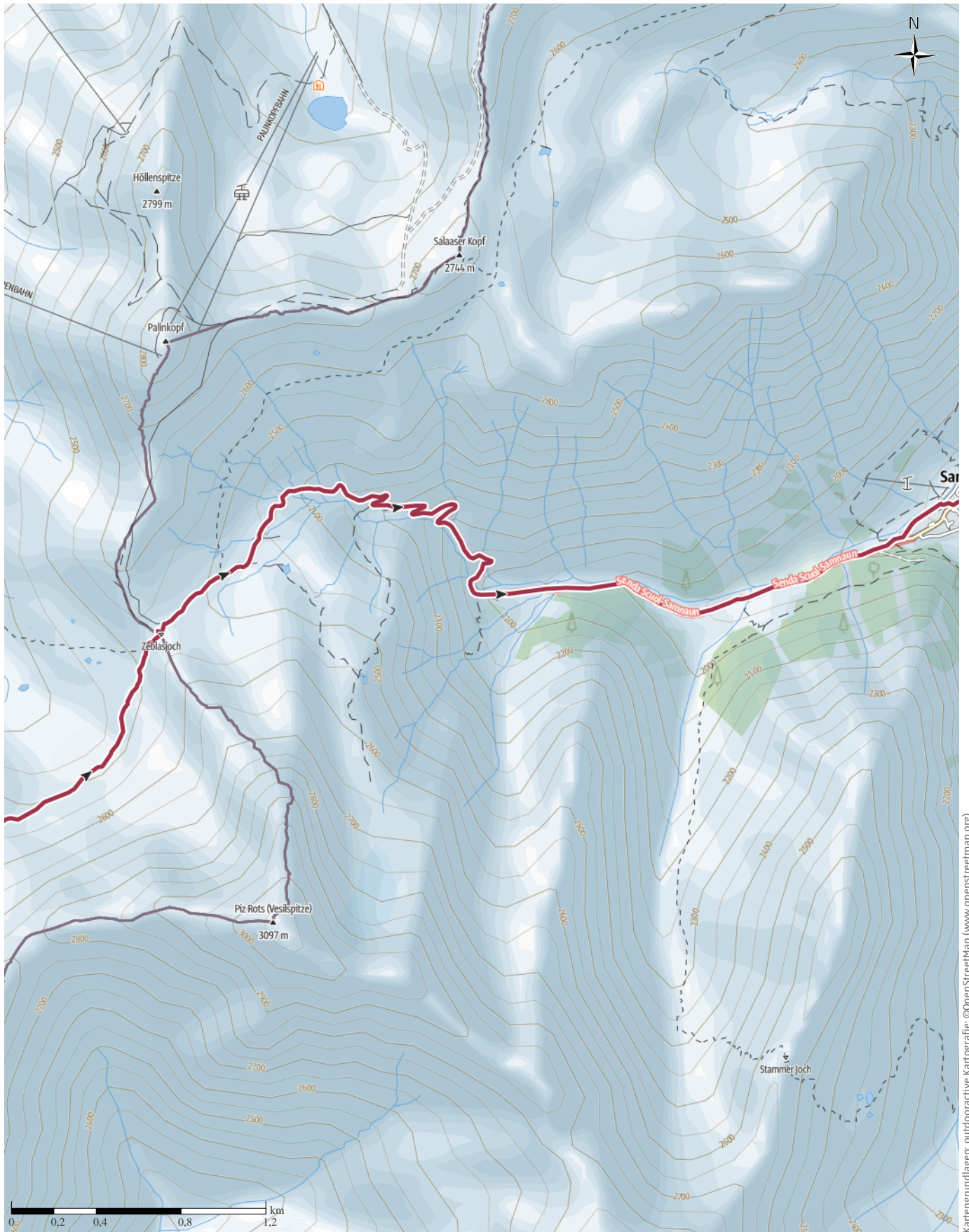
Kartengrundlagen: outdooractive Kartografie; ©OpenStreetMap (www.openstreetmap.org)

Wanderung Heidelbergerhütte - Fuorcla Val Gronda - Zebblasjoch - Samnaun



Kartengrundlagen: outdooractive Kartografie; ©OpenStreetMap (www.openstreetmap.org)

Wanderung Heidelbergerhütte - Fuorcla Val Gronda - Zebblasjoch - Samnaun



Kartengrundlagen: outdooractive Kartografie; ©OpenStreetMap (www.openstreetmap.org)

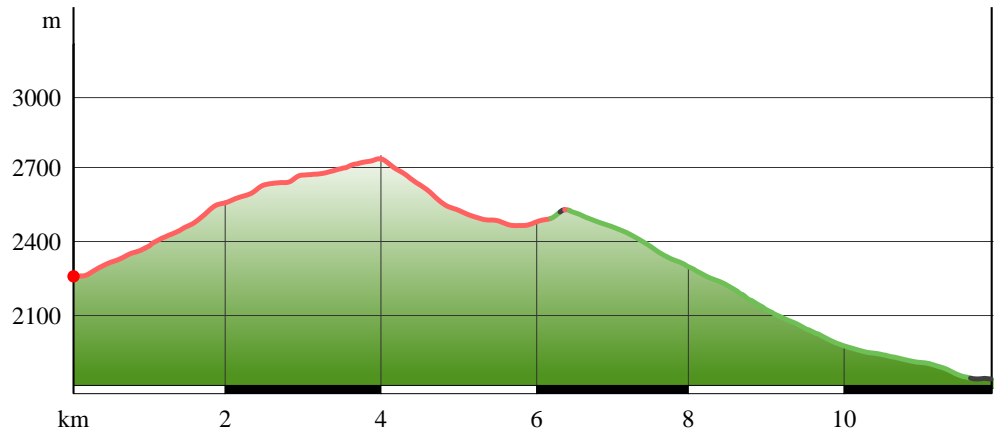
Wanderung Heidelbergerhütte - Fuorcla Val Gronda - Zeblasjoch - Samnaun



Kartengrundlagen: outdooractive Kartografie; ©OpenStreetMap (www.openstreetmap.org)

Wanderung Heidelbergerhütte - Fuorcla Val Gronda - Zebblasjoch - Samnaun

Höhenprofil



Tourdaten

Wanderung

Strecke ↔ 12 km

Dauer ⌚ 3:45 h

Aufstieg ↗ 560 m

Abstieg ↘ 990 m

Höhenlage

